Appendix E: Information Flier/Door Hanger

State Route 801

Open House – May 17, 2007
Proposed Loop 303 to Proposed Loop 202

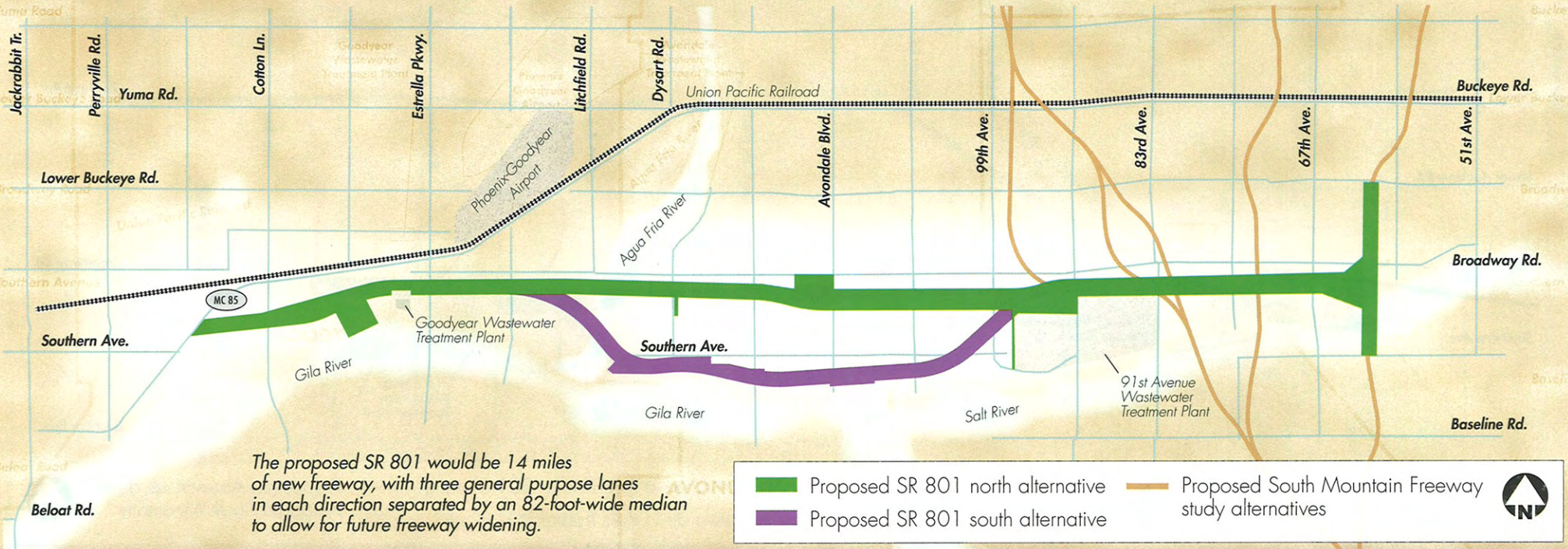

The proposed SR 801 would be 14 miles of new freeway, with three general purpose lanes in each direction separated by an 82-foot-wide median to allow for future freeway widening.

Project Update

The Arizona Department of Transportation, in conjunction with the Federal Highway Administration, is studying a proposed east-west freeway in western Maricopa County. Since fall 2006, the study team has refined the three corridors for State Route 801 that were previously presented. The map above displays the alternatives currently under consideration.

State Route 801 would provide another east-west route to help relieve congestion on Interstate 10. This freeway is another element of the Regional Transportation Plan associated with the passage of Proposition 400 in November 2004.

State Route 801 would begin at SR 85 and connect at the proposed Loop 202 (South Mountain Freeway). The project is being studied in two phases, SR 801 East and West. State Route 801 East includes the area between the proposed Loop 303 and Loop 202 freeways. State Route 801 West includes the area between SR 85 and the proposed Loop 303.

ON THE MOVE PARTNERS IN PROGRESS

DEPARTMENT OF TRANSPORTATION UNITED STATES OF AMERICA

ADOT

Contact Information

If you have any questions or would like to submit comments on this study, please contact:

Michael Book, SR 801 Study Team
3200 E. Camelback Road, Ste. 350
Phoenix, AZ 85018
phone: 602.288.9905 fax: 602.522.7707
e-mail: ADOT@policydevelopmentgroup.com

Written comments should be submitted by June 18, 2007.

Please visit the study Web site at: www.valleyfreeways.com to see the latest study information.

Open House

Thursday, May 17, 2007
Desert Edge High School
Multipurpose Room
15778 W. Yuma Road
Goodyear, Arizona

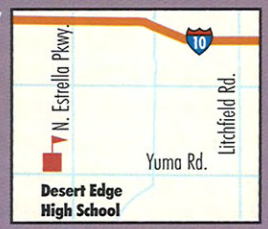

Open House: 6–8 p.m.
Presentation at 6:30 p.m.

At this open house, the study team will present the two alternatives that are being considered for further study and obtain public input. Representatives from the study team will be available to answer your questions.

Americans with Disability Act: Persons with a disability may request a reasonable accommodation, such as a sign language interpreter, by contacting Michael Book. Requests should be made as early as possible to allow time to arrange the accommodation.

SPRING 2007

Ruta Estatal 801

Reunión Pública-17 de mayo del 2007

De el Propuesto Circuito 303 a el Propuesto Circuito 202

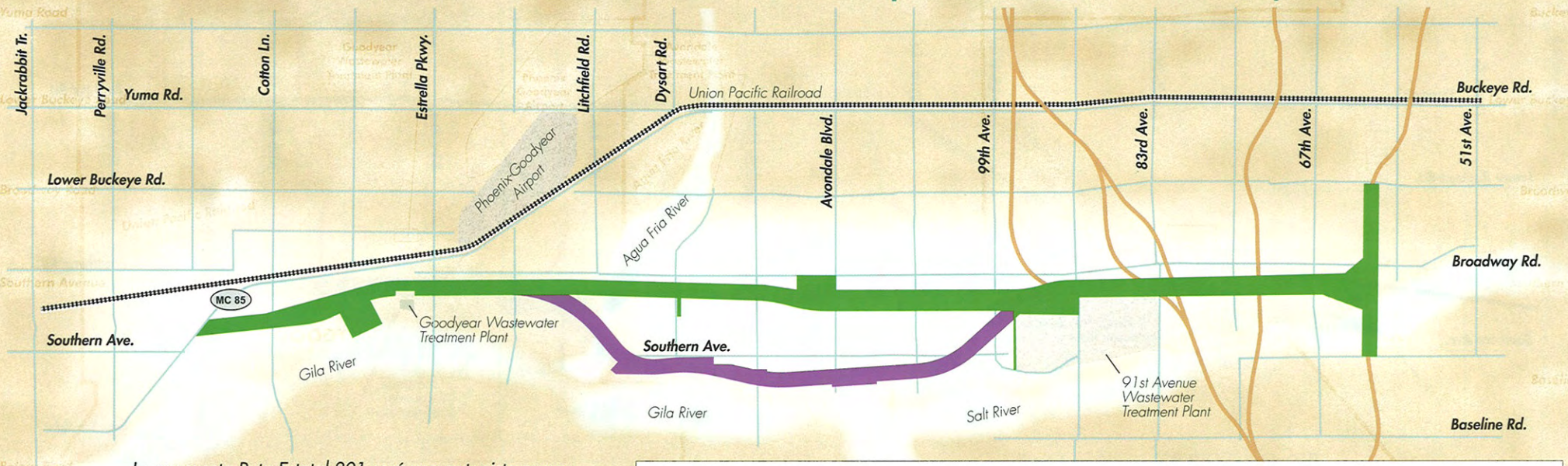

La propuesta Ruta Estatal 801 será una autopista nueva de 14 millas, con tres carriles de uso general en cada dirección separado por un camellón central de 82-pies de ancho para permitir futuras expansiones de la autopista.

Actualización del Proyecto

El Departamento de Transporte de Arizona y la Administración Federal de Carreteras están estudiando una propuesta autopista con dirección este-oeste en el oeste del Condado de Maricopa. Desde el otoño del 2006, se han refinado las tres opciones que fueron presentadas para la Ruta Estatal 801. El mapa posterior indica las alternativas actualmente bajo consideración.

La Ruta Estatal 801 habilitara otra ruta con dirección este-oeste para ayudar a aliviar congestionamiento en la Interestatal 10. Esta autopista es otro elemento del Plan Regional de Transporte asociado con la propuesta 400 aprobada en Noviembre del 2004.

La Ruta Estatal 801 comenzaría en la Ruta Estatal 85 y conectaría al propuesto Circuito 202 (la Autopista South Mountain). El proyecto se esta estudiando en dos fases, Ruta Estatal 801 Este y Oeste. La Ruta Estatal Este incluye el área entre los propuestos Circuito 303 y Circuito 202. La Ruta Estatal Oeste incluye el área entre la Ruta Estatal 85 y el propuesto Circuito 303.

Información de Contacto

Si tiene alguna pregunta o gustaría añadir comentarios sobre este estudio, por favor comuníquese con:

Michael Book, SR 801 Study Team
3200 E. Camelback Road, Ste. 350
Phoenix, AZ 85018
teléfono: 602.288.9905 fax: 602.522.7707
correo electrónico:
ADOT@policydevelopmentgroup.com

Los comentarios por escrito deben ser enviados antes del 18 de junio del 2007.

Por favor conéctese a www.valleyfreeways.com para la información más reciente sobre el proyecto.

Reunión Pública

Jueves, 17 de mayo del 2007
Desert Edge High School
Multipurpose Room
15778 W. Yuma Road
Goodyear, Arizona



Reunión Pública de 6–8 p.m.
Presentación Audiovisual a las 6:30 p.m.

En esta reunión, se presentaran las dos alternativas consideradas para futuro estudio y para obtener la opinión del público. Representantes estarán disponibles para contestar sus preguntas.

Acta para Estadounidenses Discapacitados: Las personas con alguna discapacidad pueden pedir ayudas razonables, como un intérprete de lengua a señas, comunicándose con Michael Book. Las peticiones se deberán hacer lo más pronto posible para hacer los arreglos necesarios.

ON THE MOVE PARTNERS IN PROGRESS

DEPARTMENT OF TRANSPORTATION UNITED STATES OF AMERICA

ADOT

Disclaimer: This document is a translation from original text written in English. This translation is unofficial and is not binding on this state or a political subdivision of the state.
Este documento es una traducción del texto original escrito en inglés. Esta traducción no es oficial y no está atando en este estado o una subdivisión política del estado.